




## BEZOEKRAPPORT

Bezoekdatum: 11-01-2023	Datum vorig bezoek:
Rapporteur:  	Checklist ID: 6056
	Oppervlaktewater: Schippersplas
<b>Categorie</b> <input checked="" type="checkbox"/> Overige	<b>Type controle</b> <input checked="" type="checkbox"/> Besluit bodemkwaliteit
<b>Lozingsroute(s)</b> <input checked="" type="checkbox"/> Oppervlaktewater <input type="checkbox"/> Hemelwaterriool <input type="checkbox"/> Vuilwaterriool	<b>Type inrichting</b> <input type="checkbox"/> Type-A <input checked="" type="checkbox"/> Type-B <input type="checkbox"/> Type-C
<b>Wettelijke kader(s)</b> <input checked="" type="checkbox"/> Algemene regels <input type="checkbox"/> Maatwerkbesluit <input type="checkbox"/> Omgevingsvergunning <input checked="" type="checkbox"/> Watervergunning	


### Melder/toepasser

Naam: DBG Bouw- en Reststoffen  
 Adres: Meerpaal 11  
 Postcode/plaats: 9206AJ Drachten  
 Telefoonnr.: 06-  
 e-mail: @dbgbouwenreststoffen.nl  
 contactpersoon:   
 Toepassing: Herinrichting Schippersplas te Rheeerveen (verontdieping)

### Locatie herkomst

BBK melding: 640037.0  
 Naam: De Haandrik Holthema  
 Adres: De Haandrik  
 Plaats: Holthema

### Kader en aanleiding

Op woensdag 11 januari 2023 heb ik, , toezichthouder in dienst van Waterschap Vechtstromen een controle uitgevoerd m.b.t. de toepassing van grond in de Schippersplas t.b.v. de verontdieping (Herinrichting Schippersplas te Rheeerveen). Het betrof een melding Besluit Bodemkwaliteit met melding nummer 640037.0. Deze melding staat geregistreerd onder Join Z-2239829 met documenten 125936 en 125954. De controle is uitgevoerd op de naleving van het

Besluit Bodemkwaliteit. De toepassing van deze partij grond was op basis van de partijkeuring/analyse resultaten reeds goedgekeurd.

### Constateringen

Omstreeks 15:35 uur was ik ter plaatse aan de Haandrik. Ik zag dat de bouwhekken inmiddels waren afgesloten. De graafmachine stond gestald voor/buiten de bouwhekken. Er was tijdens de controle niemand meer aanwezig. Ik zag dat de grond/slib uit depot 2 t.b.v. de toepassing in de Schippersplas grotendeels opgeladen was. Ik zag dat de grond van depot 1 deels bij elkaar geschraapt was en nog apart opgeslagen lag. Depot 1 zou t.b.v. een andere toepassing zijn. Ik had eerder deze middag contact met [REDACTED], toezichhouder in dienst van de Omgevingsdienst IJsselland. [REDACTED] gaf aan ook deze locatie bezocht te hebben en akkoord bevonden te hebben.

De opgeladen partij grond/slib (depot 2) en het resterende deel kwamen overeen met de melding. Daarmee is deze melding akkoord bevonden.

Niet benoemde onderdelen zijn niet behandeld.

### Bijlagen het bezoekrapport

- Fotoreportage gemaakt met de app Timestamp op mijn iPad.

### Fotoreportage



**Foto 1:** Depot 2 (midden) grotendeels weggeladen. Depot 1 (zand zijanten) nog aanwezig.



**Foto 2:** Depot 1 (zand zijkanten) bij elkaar geschraapt en rechtsvoor nog aanwezig.